INSTITUTO GEOGRÁFICO Y ESTADÍSTICO.

TRABAJOS TOPOGRAFICOS.

205310

Bosquejos planimétricos mandados formar por la ley de 24 de agosto y el Real decreto de 29 de diciembre de 1896.

DIRECCIÓN GENERAL DEL INSTITUTO GEOGRÁFICO Y ESTADÍSTICO ARCHIVO TOPOGRÁFICO 28 octº 1898

Provincia.

Badajoz

Término municipal.

Cabeza del Buey

Zona 1ª — Subzona 1ª

6ª **Brigada.**

Itinerarios con brújula.

Cuaderno núm. 10.

Comprende los itin.s nº 98, 99, 100, 101, 102 y 103.

Brújula de plataforma de tres tornillos **núm.** 192

cuya declinación es de 15° 56'

Observador: D. Vicente Gómez

ÍNDICE.

NÚMERO DE LOS ITINERARIOS.	FOLIOS.	NÚMERO DE LOS ITINERARIOS.	FOLIOS.	NÚMERO DE LOS ITINERARIOS.	FOLIOS.
98	1 á 2				
99	2 á 6				
100	6 á 9				
101	9 á 11				
102	11 á 13				
103, última	13 á 15				
Gómez					

Notas.	Croquis.
Esta hoja está tachada y no foliar por innecesaria. Gómez	

Estaciones	Puntos observados.	Rumbos. N. °	Rumbos. N. '	Rumbos. S. °	Rumbos. S. '	Lecturas en la Estadia.	Distancias. — Metros.

Notas.	Croquis.
Los valores corregidos en la casilla "Distancia Metros" son los de las lecturas hechas en la estadía corregidas de nivelación. Véanse las notas 2.ª y 3.ª puestas en el cuaderno núm.º 1.	

Jónas

Estaciones	Puntos observados.	Rumbos. N. °	N. '	S. °	S. '	Lecturas en la Estadia.	Distancias. — Metros.
	Itinerº número 98.- Empieza en el punto 8 del itinº nº 9, □E punteada, y concluye en el punto 87 del itinerº número 41.- Cítara E punteada. Determina el camino del Vínculo.- El carretero.						
1	2	115	0	295	30	127,00	
1	a	195	0	15	0	175,00	
a	1	15	0	195	0	175,00	175,00
2	1 - 8 del it. nº 9 - □E punteada	295	0	115	15	127,00	127,00
2	Casilla	137	0	317	0	90,00	
Casilla	2	317	15	137	0	90,00	90,00
2	3	76	45	256	30	264,00	
3	2	256	30	76	30	264,00	264,00
3	4	67	0	246	45	240,50	
4	3	246	45	66	45	240,00	240,25
4	5	55	0	235	0	145,00	
5	4	235	15	55	0	145,00	145,00
5	6	39	0	219	0	139,50	
6	5	219	0	38	45	139,20	139,35
6	7	44	15	224	15	106,50	
7	6	224	15	44	0	106,50	106,50
7	8	52	0	231	45	99,00	
8	7	231	45	51	45	99,00	99,00
8	9	80	30	260	45	108,50	
8	Casa vieja del Vínculo	137	15	317	15	128,00	
Casa	8	317	0	137	15	128,00	128,00
9	8	260	30	80	30	108,50	108,50
9	10.- Cítara E punteada	334	30	154	30	114,50	

Gómez

Notas.	Croquis.
	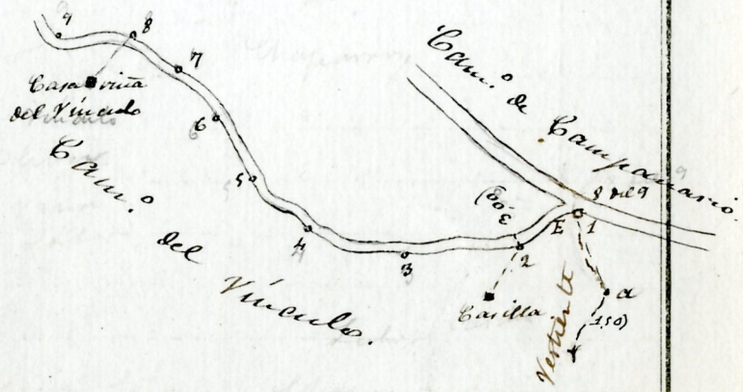

Itinerº nº 98.

Gómez

Estaciones	Puntos observados.	Rumbos. N. °	N. '	S. °	S. '	Lecturas en la Estadia.	Distancias. — Metros.
10	9	154	30	334	30	114,50	114,50
10	11	72	0	252	15	187,50	
11	10	252	0	72	0	187,00	187,25
11	12	98	0	278	15	113,00	
12	11	278	0	98	0	113,00	113,00
12	13	97	0	277	0	201,50	
13	12	277	0	97	0	201,50	201,50
13	14	98	0	278	15	275,50	
14	13	278	0	98	0	275,00	275,25
14	15	89	0	269	0	81,00	
15	14	269	0	89	0	81,00	81,00
15	b	17	15	197	15	126,00	
15	16	95	45	275	0	242,00	
b	15	197	15	17	30	126,00	126,00
16	15	275	45	95	45	242,00	242,00
16	17	94	30	274	30	142,00	
17	16	274	30	94	30	142,00	142,00
17	18	94	15	274	0	183,00	
18	17	274	0	94	0	183,00	183,00
18	57 del itin.° n.° 41. - Estaca E.ª punta da	174	15	354	15	34,00	
57 del 41	18	354	15	174	0	34,00	34,00

Itin.° num.° 99.- Empieza en el punto 15 del itin.° n.° 86.- estaca E.ª punta da, y concluye en el punto 6 del itin.° n.° 18.- Determina el camino del Carril de los Leñadores.

1	2	335	15	155	0	144,00	

Gómez

Notas.	Croquis.

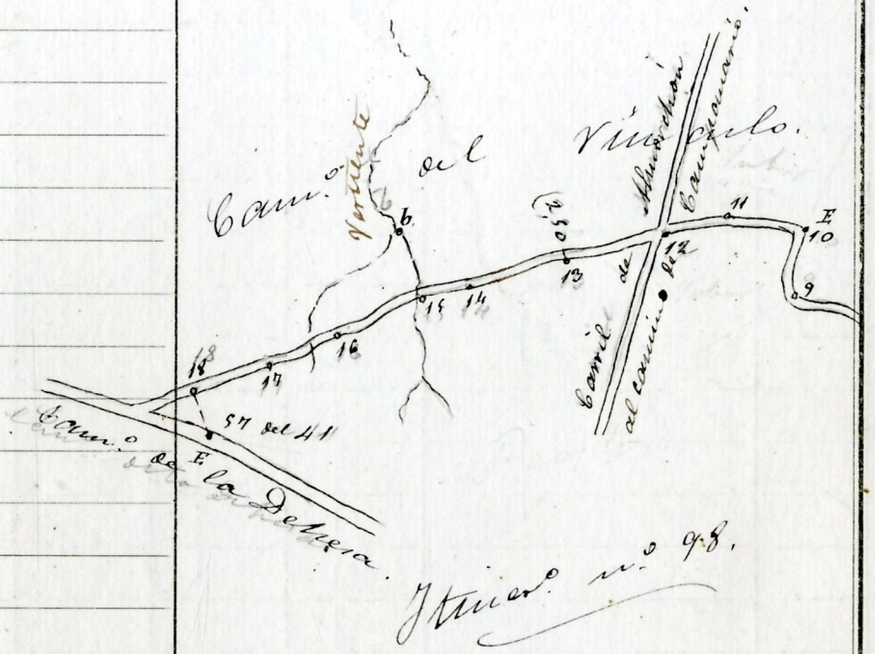

Gómez

Estaciones	Puntos observados.	Rumbos. N. °	N. '	S. °	S. '	Lecturas en la Estadia.	Distancias. — Metros.
2	1 = 15 del itin.º n.º 86. - Estaca E pintada	155	0	335	0	144,00	144,00
2	3 = 53 del itin.º n.º 85 - □ E pintada.	337	30	157	15	287,00	
3	2	157	15	337	15	287,00	287,00
3	4	225	0	145	15	230,50	
4	3	145	15	325	15	231,00	230,75
4	5	321	30	141	15	237,50	
5	4	141	15	321	15	237,50	237,50
5	6	318	15	138	0	253,00	
6	5	138	15	318	15	252,00	252,00
6	7 = 16 del itin.º n.º 41 □ E pintada.	325	0	145	45	167,00	
7	6	145	45	325	45	167,00	167,00
7	8	332	0	152	15	174,50	
8	7	152	0	332	0	174,00	174,25
8	9	329	0	149	15	191,00	
9	8	149	15	329	15	191,00	191,00
9	10	338	0	158	0	194,00	
9	Casa del Quintillo	39	0	219	0	48,00	
Casa	9	219	15	39	15	48,00	48,00
10	9	158	0	338	0	194,00	194,00
10	11	338	30	158	45	172,00	
11	10	158	30	338	30	172,00	172,00
11	12	348	0	167	45	106,00	
12	11	167	45	347	45	106,00	106,00
12	13	329	0	149	15	162,50	
13	12	149	15	329	15	162,00	162,25

Gómez

Notas.	Croquis.

Gómez

Estaciones	Puntos observados.	Rumbos. N. °	N. '	Rumbos. S. °	S. '	Lecturas en la Estadia.	Distancias. — Metros.
13	14	336	0	155	45	175,50	
14	13	155	45	335	45	176,00	175,75
14	15 = 45 del Atiu nº 13. □ E. pintada	336	15	156	15	154,00	
15	14	156	15	336	15	154,00	154,00
15	16	328	0	148	15	169,50	
16	15	148	0	328	0	169,00	169,25
16	17	329	0	149	15	207,00	
17	16	149	15	329	15	207,00	207,00
17	18 = 98 del Atiu nº 62	334	0	154	15	180,50	
18	17	154	15	334	15	181,00	180,75
18	19	313	30	133	45	205,00	
19	18	133	30	313	30	205,00	205,00
19	20	325	30	145	30	219,50	
20	19	145	30	325	30	220,00	219,75
20	Casilla de Mangas Altas	263	30	83	30	81,00	
Casilla	20	83	30	263	30	81,00	81,00
20	21	321	0	141	15	234,00	malo ve
21	20	141	15	321	15	234,00	234,00
21	22	322	45	142	30	212,50	
22	21	142	30	322	45	212,00	212,25
22	59 del 9	240	15	60	15	50,00	
59 del 9	22	60	0	240	15	50,00	50,00
22	23	331	15	151	0	178,00	
23	22	151	0	331	0	178,00	178,00
23	24	312	0	132	15	142,00	

Gómez

Notas.	Croquis.

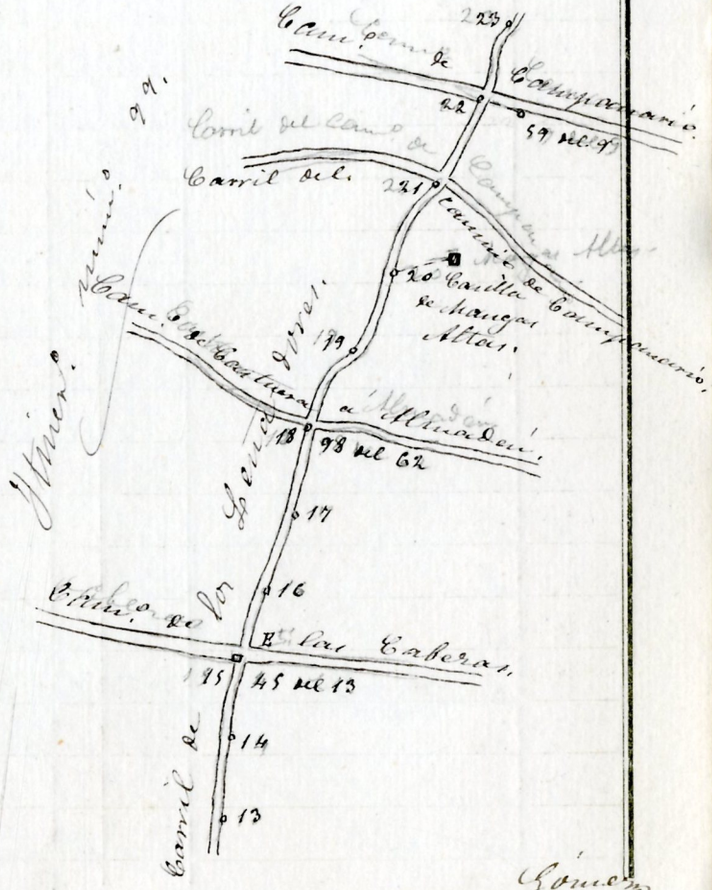

Gómez

Estaciones	Puntos observados.	Rumbos. N. °	N. '	S. °	S. '	Lecturas en la Estadia.	Distancias. — Metros.
24	23	132	0	312	0	142,00	142,00
24	23	132	0	312	0	142,00	142,00
24	25	306	0	126	0	211,00	
24	25 = 68 del itin.° nº 44 E; E pintada	306	0	126	0	211,00	
25	24	126	0	306	15	210,50	210,75
25	24	126	0	306	15	210,50	210,75
25	26	312	0	132	45	185,00	
25	26	312	0	132	45	185,00	
26	25	132	45	312	45	185,00	185,00
26	25	132	45	312	45	185,00	185,00
26	a	11	0	191	0	52,00	
26	a	11	0	191	0	52,00	
a	26	191	15	11	0	52,00	52,00
a	26	191	15	11	0	52,00	52,00
26	27	311	0	130	45	93,00	
26	27	311	0	130	45	93,00	
27	26	130	45	310	45	93,00	93,00
27	26	130	45	310	45	93,00	93,00
27	28	330	45	151	0	122,00	
27	28	330	45	151	0	122,00	
28	27	150	45	330	45	122,00	122,00
28	27	150	45	330	45	122,00	122,00
28	b	220	15	40	15	128,00	
28	b	220	15	40	15	128,00	
28	29	350	0	169	45	179,50	
28	29	350	0	169	45	179,50	
b	28	40	15	220	30	128,00	128,00
b	28	40	15	220	30	128,00	128,00
29	28	169	45	349	45	179,00	179,25
29	28	169	45	349	45	179,00	179,25
29	c	235	0	55	0	172,00	
29	c	235	0	55	0	172,00	
c	29	55	15	235	0	172,00	172,00
c	29	55	15	235	0	172,00	172,00
29	30	343	0	163	0	194,00	
29	30	343	0	163	0	194,00	
30	29	163	0	343	0	194,50	194,25
30	29	163	0	343	0	194,50	194,25
30	d	241	30	61	30	145,00	
30	d	241	30	61	30	145,00	
d	30	61	30	241	45	145,00	145,00
d	30	61	30	241	45	145,00	145,00
30	31	327	45	147	45	217,50	
30	31	327	45	147	45	217,50	
31	30	147	45	327	45	218,00	217,75
31	30	147	45	327	45	218,00	217,75
31	e	233	15	53	0	137,00	
31	e	233	15	53	0	137,00	
31	32	322	30	142	30	232,00	
31	32	322	30	142	30	232,00	

Gomez

Notas.	Croquis.
	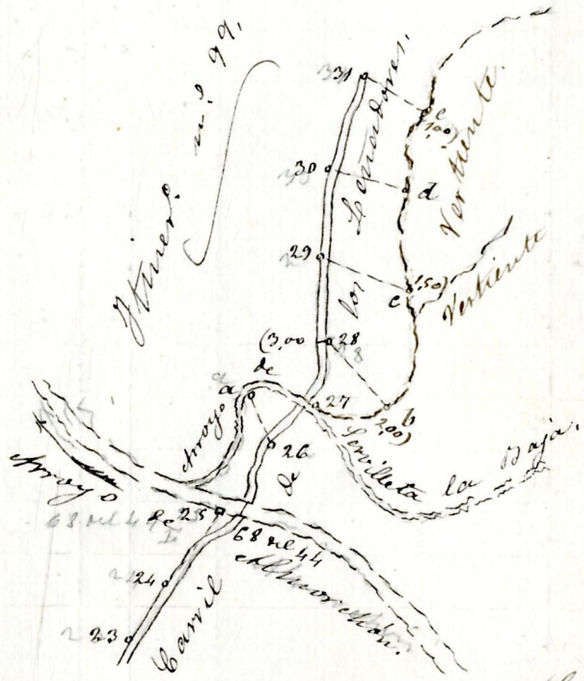

Estaciones	Puntos observados.	Rumbos. N. °	N. '	S. °	S. '	Lecturas en la Estadia.	Distancias. — Metros.
c	31	53	0	233	0	137,50	137,25
32	31	142	30	322	30	232,00	232,00
32	33	305	45	126	0	240,50	
33	32	125	45	305	45	241,00	240,75
33	34.- Estaca E pintada	308	45	129	0	177,50	
34	33	128	45	308	45	177,00	177,25
34	35	210	45	130	30	146,00	
35	34	130	30	210	30	146,00	146,00
35	36	316	0	136	15	136,00	
36	35	136	15	316	15	136,00	136,00
36	6 del itin.º n.º 18	306	15	126	15	64,00	
6 del 18	36	126	0	306	0	64,00	64,00

Itinerº número 100.- Empieza en el punto 4 del itinerº n.º 17, esta en E pintada, y concluye en el punto 2 del itinerº n.º 18.- Determina el camino de Servilleta - El carretero.

Camino de Servilleta - carretero

1	2	11	15	191	0	165,50	
2	1 = 4 del itinº n.º 17 Estaca E pintada	191	0	11	0	165,00	165,25
2	3	33	0	213	0	225,50	
3	2	213	0	33	0	225,00	225,25
3	4	33	30	213	30	145,00	
4	3	213	45	33	30	145,00	145,00
4	5	42	45	223	0	183,00	
5	4	223	0	42	45	182,50	182,75
5	6	32	0	212	0	194,00	
6	5	212	0	32	0	194,00	194,00

Gómez

Notas.	Croquis.

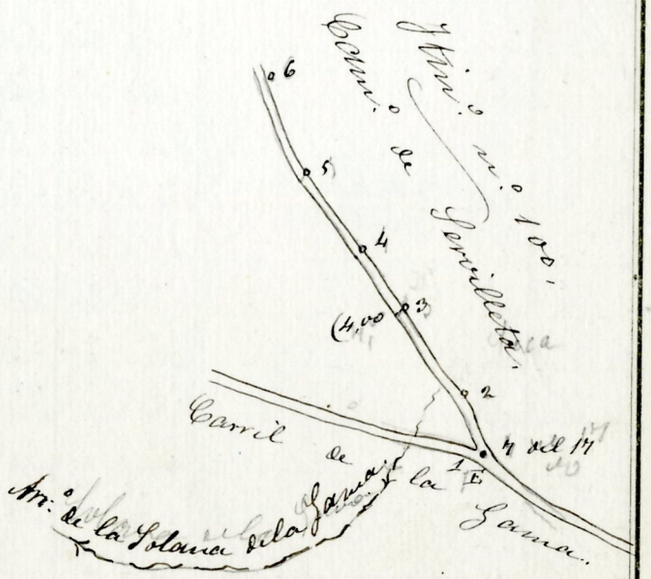

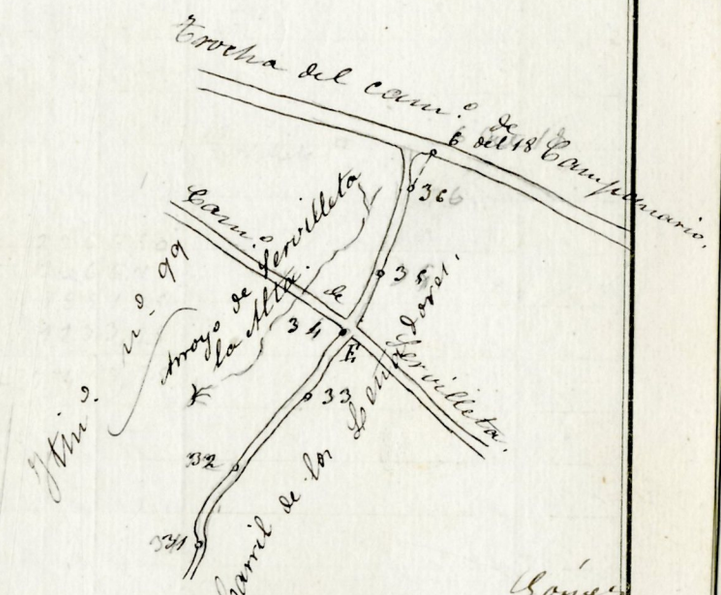

Gómez

Estaciones	Puntos observados.	Rumbos. N. °	N. '	S. °	S. '	Lecturas en la Estadia.	Distancias. — Metros.
6	7	22	30	202	30	196,00	
6	7	22	30	202	30	196,00	
7	6	202	30	22	30	196,50	196,25
7	6	202	30	22	30	196,50	196,25
7	8	41	15	221	15	130,00	
7	8	41	15	221	15	130,00	
8	7	221	15	41	0	130,00	130,00
8	7	221	15	41	0	130,00	130,00
8	9 = Vé del itinº nº 62 □ Eº pintada	48	15	228	15	74,00	
8	9 = Vé del itinº nº 62 □ Eº pintada	48	15	228	15	74,00	
9	8	228	15	48	30	74,00	74,00
9	8	228	15	48	30	74,00	74,00
9	10	52	15	232	15	183,00	
9	10	52	15	232	15	183,00	
10	9	232	15	52	15	182,50	182,75
10	9	232	15	52	15	182,50	182,75
10	11	45	15	225	30	121,00	
10	11	45	15	225	30	121,00	
11	10	225	30	45	30	121,00	121,00
11	10	225	30	45	30	121,00	121,00
11	12	8	45	189	0	144,00	
11	12	8	45	189	0	144,00	
12	11	188	45	8	45	144,00	144,00
12	11	188	45	8	45	144,00	144,00
12	13	5	15	185	15	64,00	
12	13	5	15	185	15	64,00	
13	12	185	0	5	15	64,00	64,00
13	12	185	0	5	15	64,00	64,00
13	14	38	0	218	15	112,50	
13	14	38	0	218	15	112,50	
14	13	218	0	38	15	112,50	112,50
14	13	218	0	38	15	112,50	112,50
14	15	52	0	232	0	107,00	
14	15	52	0	232	0	107,00	
15	14	232	0	52	0	107,00	107,00
15	14	232	0	52	0	107,00	107,00
15	16 – Estaca Eª pintada	23	0	203	0	90,00	
15	16 – Estaca Eª pintada	23	0	203	0	90,00	
16	15	203	0	23	15	90,00	90,00
16	15	203	0	23	15	90,00	90,00
16	17	32	15	212	15	124,00	
16	17	32	15	212	15	124,00	
17	16	212	15	32	15	124,00	124,00
17	16	212	15	32	15	124,00	124,00
17	18	16	0	196	15	116,00	
17	18	16	0	196	15	116,00	
18	17	196	0	16	0	116,00	116,00
18	17	196	0	16	0	116,00	116,00
18	19	26	0	206	15	132,50	
18	19	26	0	206	15	132,50	

Gómez

Notas.	Croquis.
	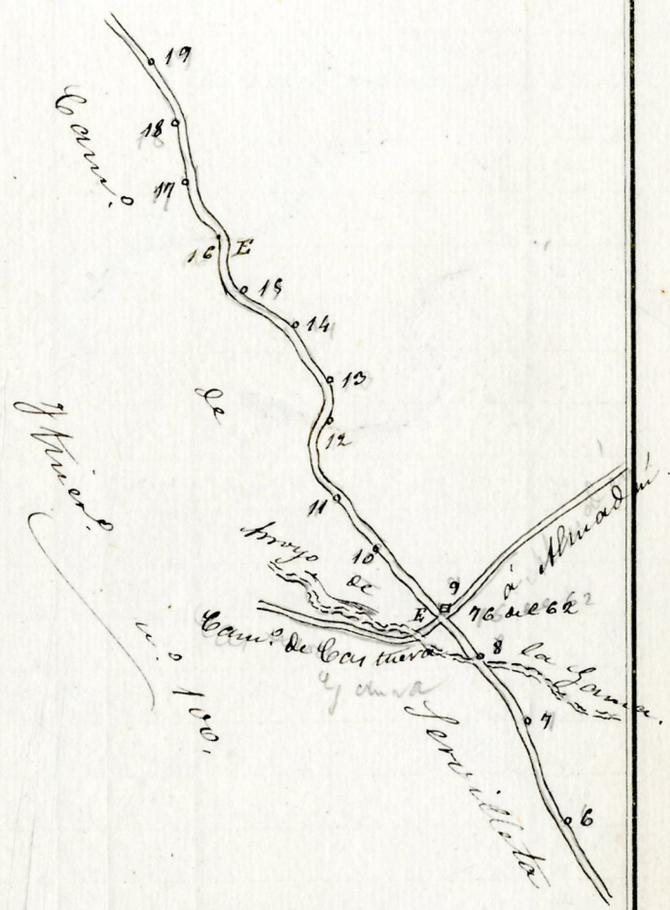

Gómez

Estaciones	Puntos observados.	Rumbos. N. °	N. '	S. °	S. '	Lecturas en la Estadia.	Distancias. — Metros.
19	18	206	15	26	15	132,50	132,50
19	20	27	30	207	30	197,00	
20	19	207	15	27	30	197,50	197,25
20	21 = 37 del itin.º n.º 74	8	0	187	45	110,00	
21	20	187	45	7	45	110,00	110,00
21	22	56	30	236	30	95,00	
22	21	236	15	56	30	95,00	95,00
22	23 - Estaca E. pintada	59	30	239	45	201,00	
23	22	239	30	59	45	200,50	200,75
23	24	48	0	228	15	74,00	
24	23	228	15	48	15	74,00	74,00
24	25	50	0	230	15	194,00	
25	24	230	0	50	0	194,00	194,00
25	26	48	30	228	45	106,00	
26	25	228	30	48	30	106,00	106,00
26	27	39	30	219	15	172,50	
27	26	219	30	39	30	172,00	172,25
27	Casa de Servilleta la Baja.	142	30	322	30	205,00	
27	28	52	45	232	0	161,00	
Casa	27	322	30	142	45	205,00	205,00
28	27	232	45	52	45	160,50	160,75
28	29	53	30	233	30	204,00	
29	28	233	30	53	15	204,00	204,00
29	30 = 34 del itin.º n.º 99. Estaca E. pintada	48	30	228	30	265,00	
30	29	228	30	48	30	265,00	265,00

Gómez

Notas.

Croquis.

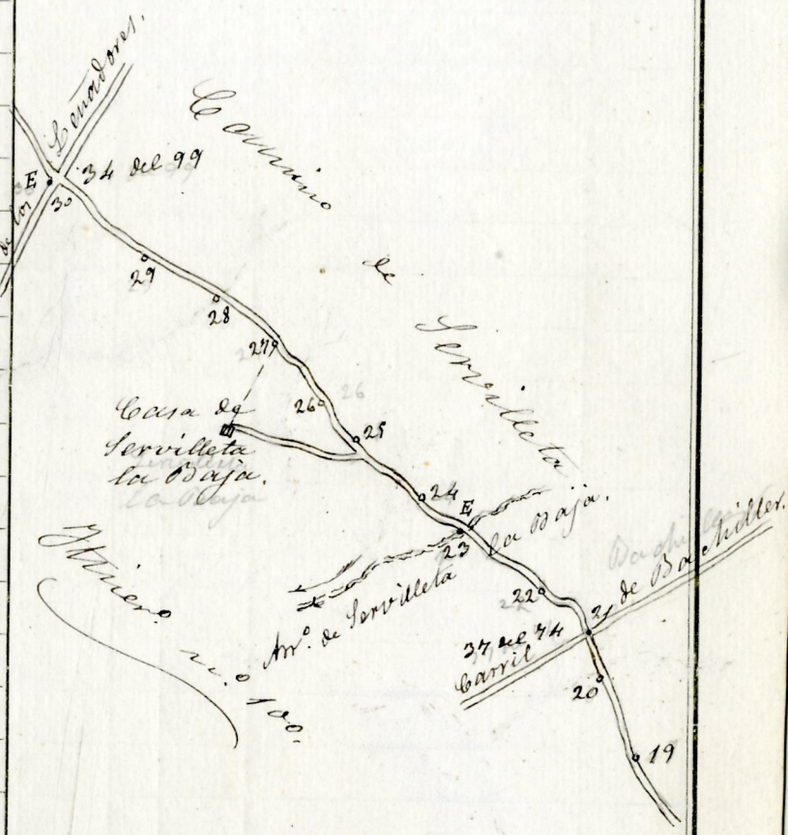

Gómez

Estaciones	Puntos observados.	Rumbos. N.	Rumbos. S.	Lecturas en la Estadia.	Distancias. — Metros.
		° '	° '		
30	31 - Estaca E pintada	19 0	199 15	73,00	
31	30	199 15	19 15	73,00	73,00
31	32	30 0	209 45	180,50	
32	31	209 45	29 45	181,00	180,75
32	33	52 0	232 15	131,50	
33	32	232 0	52 0	131,50	131,50
33	34	64 15	244 0	142,00	
34	33	244 0	64 0	142,00	142,00
34	2 del itin.º n.º 18 - Estaca E pintada.	63 0	243 0	120,50	
2 del 18	34	242 45	62 0	120,50	120,50

Itin.º núm.º 101. - Empieza en el punto 6 del itin.º n.º 18, y concluye en el punto 71 del itin.º núm.º 44. - Determina el arroyo de Servilleta la Alta. - El seco en verano.

1	2	110 0	289 45	95,00	
2	1 = 6 del itin.º n.º 18	289 45	109 45	95,00	95,00
2	3	135 30	315 15	152,50	
3	2	315 30	135 30	152,00	152,25
3	4 = 31 del itin.º n.º 100 Estaca E pintada	116 30	296 30	147,00	
4	3	296 30	116 30	147,00	147,00
4	5	125 0	305 0	182,50	
5	4	305 0	125 0	183,00	182,75
5	6	115 0	294 30	220,00	
6	5	294 45	114 45	219,50	219,75
6	7	107 0	286 45	114,50	
7	6	286 45	106 45	114,00	114,25

Gómez

Notas.	Croquis.
	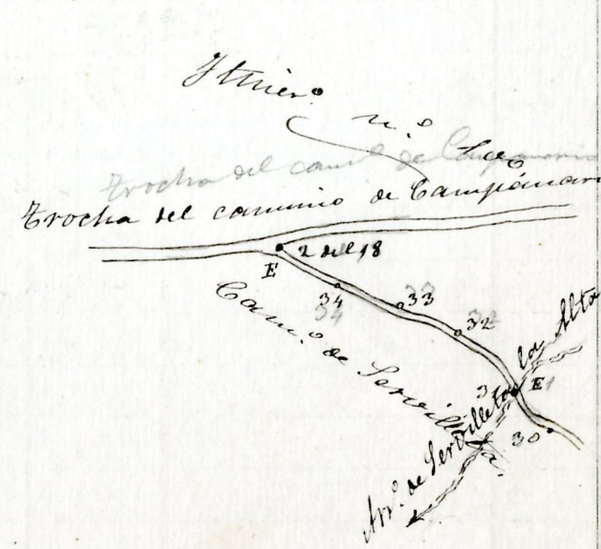
	

Gómez

Estaciones	Puntos observados.	Rumbos. N. °	N. '	S. °	S. '	Lecturas en la Estadia.	Distancias. — Metros.
7	8	90	15	270	15	177,50	
8	7	270	15	90	15	178,00	177,75
8	a	333	30	153	30	254,00	
8	9	121	0	300	45	80,50	
a	8	153	30	333	30	254,00	254,00
9	8	300	45	120	45	80,50	80,50
9	10	158	30	338	15	120,00	
10	9	338	30	158	30	120,00	120,00
10	11	132	30	312	30	155,50	
11	10	312	45	132	30	155,00	155,25
11	12	114	0	294	15	154,00	
12	11	294	0	114	0	154,50	154,25
12	13-Estaca E juntada	52	15	232	0	103,00	
12	12	232	0	52	0	103,00	103,00
13	b	328	0	147	45	141,00	
b	13	147	45	327	45	141,00	141,00
b	c	305	0	125	0	210,00	
c	b	125	0	305	15	210,50	210,25
c	d	30	30	210	45	225,00	
d	c	210	30	30	30	225,00	225,00
13	14	98	30	278	30	49,00	
14	13	278	45	98	30	49,00	49,00
14	15	137	30	317	45	107,00	
15	14	317	30	137	30	107,00	107,00
15	16	165	30	345	30	220,50	

Gomez

Notas.	Croquis.

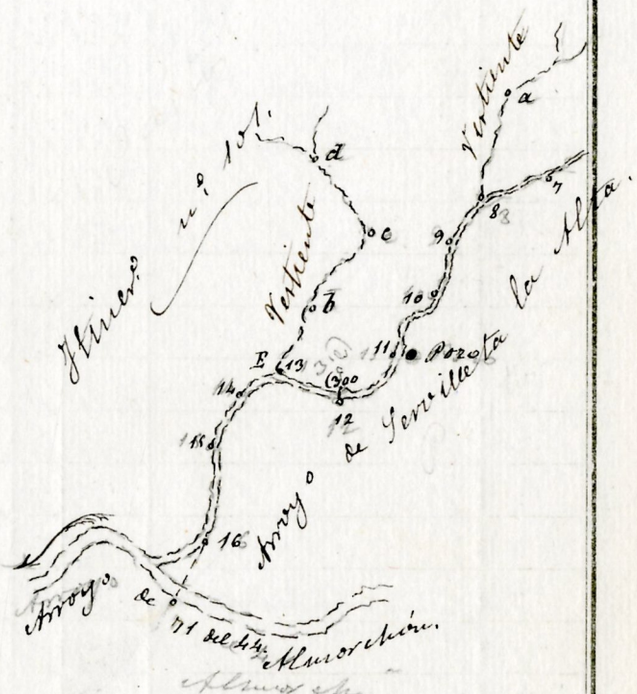

Gomez

Estaciones	Puntos observados.	Rumbos. N.	Rumbos. S.	Lecturas en la Estadia.	Distancias. — Metros.
		° '	° '		
16	15	345 30	165 30	220,00	220,25
16	71 del 44	154 30	334 45	134,00	
71 del 44	16	334 30	154 30	134,00	134,00
Itinerº nº 102 — Empieza en el punto 2 del itinerº nº 100 y concluye en el punto 42 del itinº nº 74, □E puntada. — Determina el arroyo de la Solana de la Yama. — El 1800 en verano.					
1	2	100 0	280 15	107,00	
2	1 = 2 del itinº nº 100	280 15	100 15	107,00	107,00
2	3	109 30	289 45	147,00	
3	2	289 45	109 45	147,00	147,00
3	4	112 15	292 0	179,50	
4	3	292 15	112 15	179,00	179,25
4	5	131 0	310 45	117,00	
5	4	310 45	130 45	117,00	117,00
5	6	91 30	271 15	163,50	
6	5	271 15	91 15	164,00	163,75
6	7	71 0	251 0	213,00	
7	6	251 0	71 0	213,00	213,00
7	8	54 0	234 0	248,00	
7	"Yama" vértice geodésico de 3er orden.	332 0	152 0	"	
8	7	234 15	54 0	248,00	248,00
8	9	37 0	216 45	187,50	
9	8	216 45	36 45	187,00	187,25
9	10.— Estaca □E puntada	49 45	230 0	235,00	
10	9	229 45	49 45	235,00	235,00

Gómez

Notas.

El croquis correspondiente á estos dos ejes se halla incluido en el folio anterior.

Croquis.

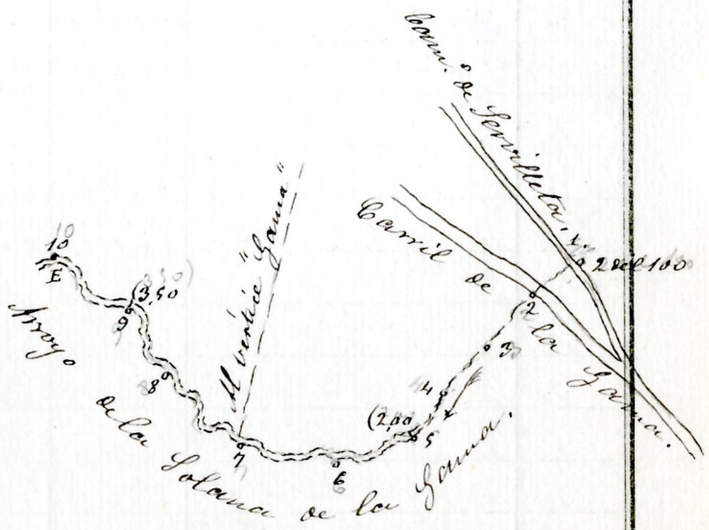

Itinerº nº 102.

Gómez

Estaciones	Puntos observados.	Rumbos. N. °	N. '	S. °	S. '	Lecturas en la Estadia.	Distancias. Metros.
10	11	92	0	273	15	230,50	
11	10	273	15	92	15	230,00	230,25
11	12	27	0	207	15	150,50	
12	11	207	0	27	0	150,00	150,25
12	13	308	30	128	30	78,00	
13	12	128	30	308	30	78,00	78,00
13	14	234	30	54	15	162,50	
14	13	154	30	334	30	162,00	162,75
14	15	23	0	203	15	190,50	
15	14	203	0	23	0	190,00	190,25
15	16. {82 del itin.º nº 62 Estaca E pintada	240	0	159	45	107,00	
16	15	160	0	340	0	107,00	107,00
16	17	350	15	170	0	114,50	
17	16	170	0	350	0	114,50	114,50
17	18. {19 del itin.º nº 17 □ E pintada	15	0	194	45	185,50	
18	17	194	45	14	45	185,00	185,25
18	19	29	30	209	30	84,00	
19	18	209	30	29	15	84,00	84,00
19	20	70	0	250	0	187,50	
20	19	250	0	70	0	188,00	187,75
20	21 del itin.º nº 17. □ E pintada	76	0	255	45	98,00	
21	20	256	0	76	0	98,00	98,00
21	22	4	30	184	45	217,00	
22	21	184	45	4	45	217,00	217,00
22	{42 del itin.º nº 74. □ E pintada	28	45	208	45	260,00	

Gómez

Notas.	Croquis
	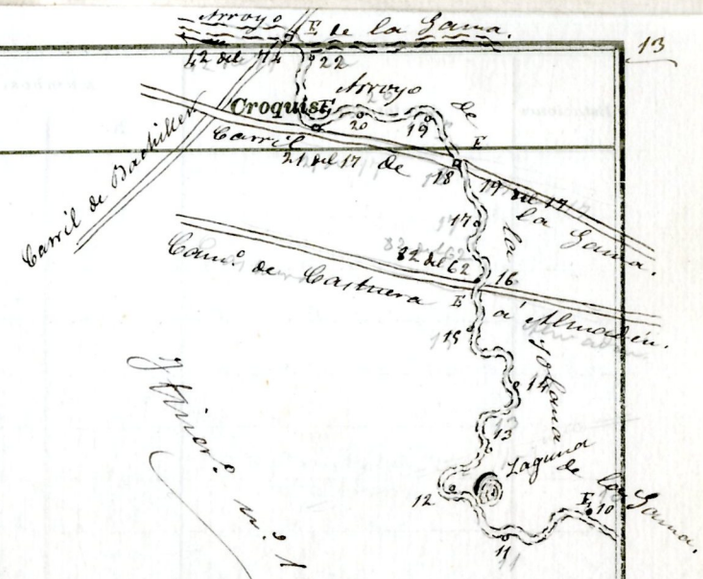

Estaciones	Puntos observados.	Rumbos. N.		Rumbos. S.		Lecturas en la Estadia.	Distancias. — Metros.
		°	'	°	'		
42 del 74	22	208	45	29	0	26,00	26,00

Itinerº nº 103.- Empieza en el punto 13 del itinerº nº 18, □ Eª puntada, y concluye en el punto 68 del itinerº nº 44, □ Eª puntada. Determina el arroyo de Servilleta la Baja. El seco en verano.

1	2	88	0	268	15	160,50	
2	1 = 13 del itinerº nº 18 □ Eª puntada.	268	15	88	15	160,00	160,25
2	3	125	45	306	0	180,50	
3	2	306	0	126	0	181,00	180,75
3	4. = 23 del itinerº nº 100 Eª traza Eª puntada	105	30	285	30	202,00	
4	3	285	30	105	30	202,00	202,00
4	5	111	0	291	15	141,00	
5	4	291	15	111	15	141,00	141,00
5	6	120	0	300	0	219,50	
6	5	300	0	120	0	220,00	219,75
6	7	106	30	286	45	160,50	
7	6	286	30	106	30	160,00	160,25
7	8	114	30	294	30	184,00	
8	7	294	30	114	30	184,00	184,00
8	9	108	0	287	45	248,00	
9	8	287	45	107	45	248,00	248,00
9	Casa de la Yama (esquina	208	30	28	30	"	
9	10	132	15	312	30	149,50	
10	9	312	15	132	15	149,50	149,50
10	Casa de la Yama (esquina	224	15	44	15	"	
10	11 - Estaca Eª puntada	106	0	286	0	170,50	

Gómez

Notas.	Croquis.

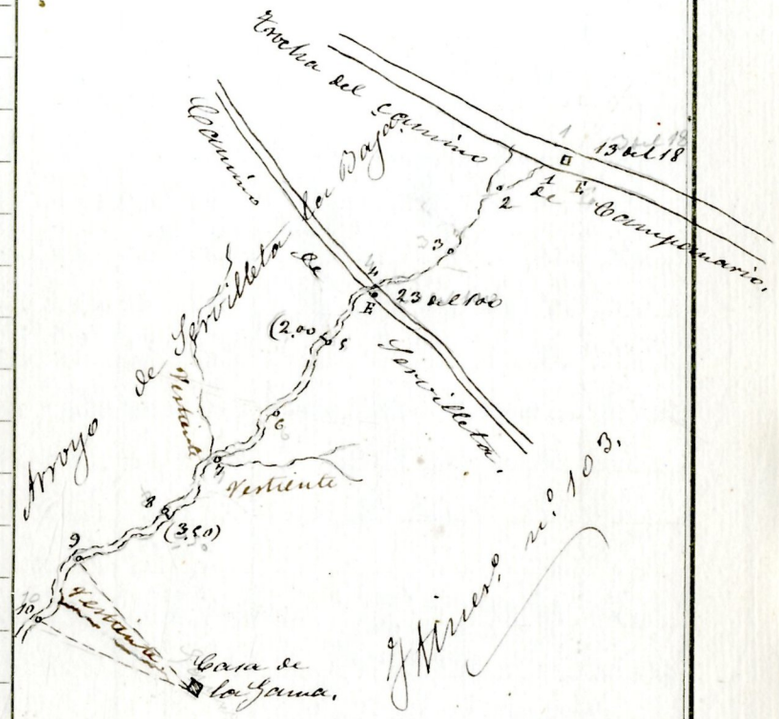

Gómez

Estaciones	Puntos observados.	Rumbos. N. °	'	S. °	'	Lecturas en la Estadia.	Distancias. Metros.
11	10	286	0	106	0	171,00	170,75
11	12	124	0	304	15	166,00	
12	11	304	0	124	0	166,00	166,00
12	13	68	0	248	15	124,00	
13	12	248	15	68	15	124,00	124,00
13	14	31	30	211	30	138,00	
14	13	211	30	31	30	138,00	138,00
14	15	63	0	243	15	114,50	
15	14	243	15	63	15	114,50	114,50
15	16=27 del 99	46	30	226	30	80,00	
16	15	226	30	46	45	80,00	80,00
16	17	89	15	269	30	62,50	
17	16	269	30	89	15	62,50	62,50
17	18	129	30	309	30	195,00	
18	17	309	15	129	30	195,00	195,00
18	{68 del itin.º n.º 44. {E pintada	179	30	359	30	52,00	
68 del 44	18	359	15	179	15	52,00	52,00

Gómez

Notas.	Croquis.

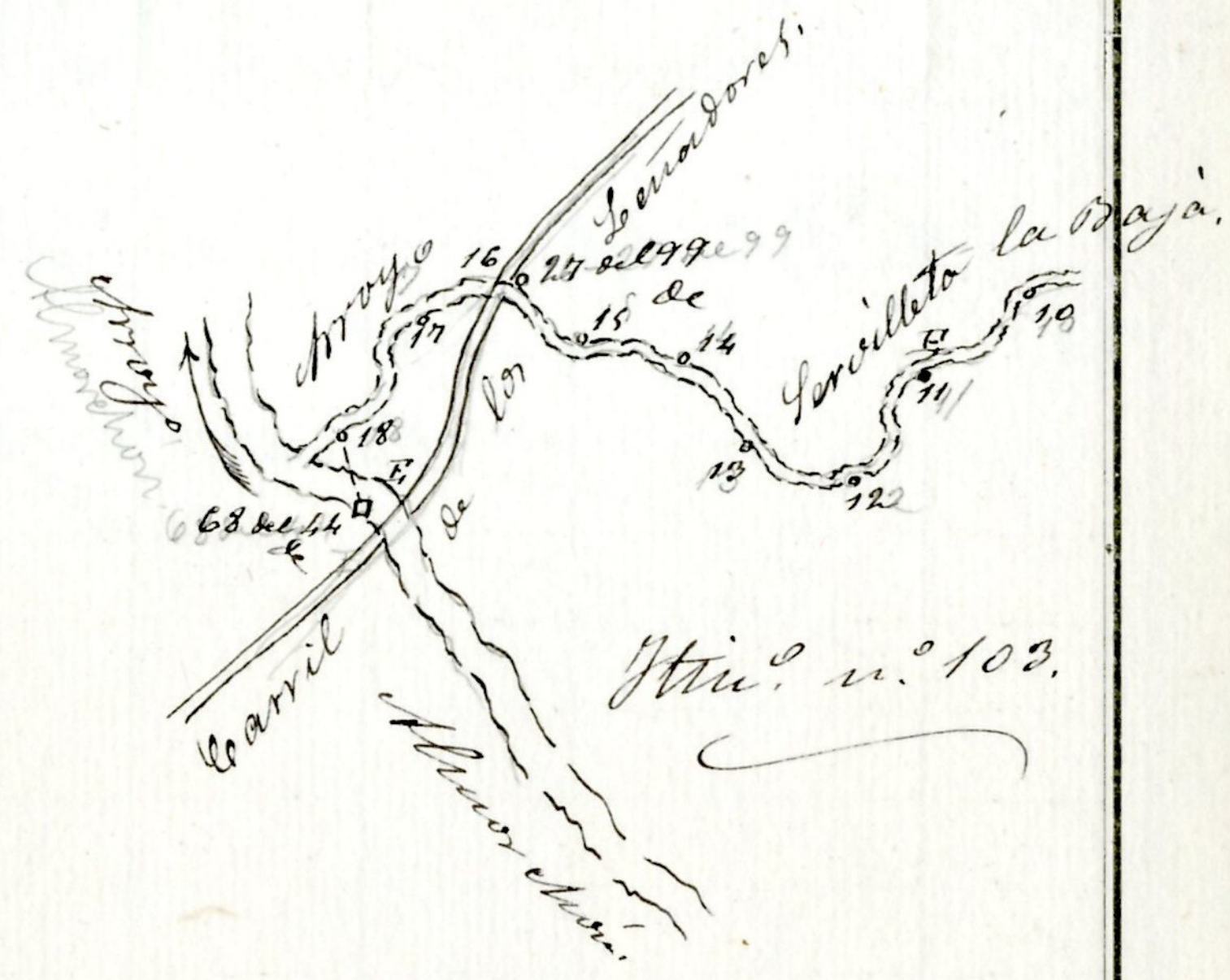

Cabeza del Buey 7 de diciembre de 1897.
El Topógrafo 2.º
Vicente Gómez

Castuera 15 de Abril de 1898
Conforme
El Jefe de la Brigada
Luis Narguindey

[illegible]

Estaciones	Puntos observados.	Rumbos. N. °	'	Rumbos. S. °	'	Lecturas en la Estadia.	Distancias. — Metros.
	Badajoz 4 de octubre de 1898						
	Revisado						
	El Jefe de los trabajos de la provincia						
	P. A.						
	Fdo. [illegible]						

ÍNDICE.

NÚMERO DE LOS ITINERARIOS.	FOLIOS.	NÚMERO DE LOS ITINERARIOS.	FOLIOS.	NÚMERO DE LOS ITINERARIOS.	FOLIOS.